

Fue construido a principios del S. XIX, durante la invasión napoleónica, llevando aguas del Río Aguas Blancas hasta una explotación de oro en la Lancha del Genil. En esta explotación se llevó a cabo una técnica de minería hidráulica de derrumbe del monte ("ruina montium") ya usada por los romanos en el lugar, para extraer oro con el que sufragar sus campañas bélicas y cuya extracción continuó durante el periodo de dominación musulmana.

Para salvar el Barranco de Dúdar (o de Fiñana), construyeron un gran sifón de hierro (ya desaparecido) que partiendo de la llamada "Casa del Cigarrón" cruzaba el barranco apoyándose en el "Acueducto de los Franceses" (llamado también "Acueducto de Dúdar", "Puente de Línea", o "Puente de los Franceses" y al que se accede pasado el cementerio). El canal conectaba con un acueducto apoyado en 11 pilares que aún se conservan conocidos como "Las Torres" y desde donde se observa una maravillosa panorámica del valle. Actualmente se conservan tres estructuras de dicho canal. La primera son las conocidas "Torres", la segunda es el Canal o Puente de Línea, y por último la "Casa del Cigarrón" que era la casa del guarda del canal. A día de hoy existe una canalización paralela que lleva agua de abastecimiento desde el pantano de Quéntar a la ciudad de Granada.

Se puede llegar al Puente de Línea realizando la Ruta del Camino del Norte (5). Desde la Ruta del Camino del Cigarrón (6) se pueden apreciar las dos grandes estructuras mencionadas.



Pilares del Canal de los Franceses

### Rocódromo de Dúdar

El Rocódromo de Dúdar, de reciente creación y de titularidad municipal, se ha convertido en uno de los mayores atractivos para grandes y pequeños. Cuenta con además con una tiroliña y se encuentra justo enfrente de la Plaza Mayor, justo al comienzo de la Ruta del Camino del Cigarrón (6). Para poder disfrutar de este equipamiento deportivo sólo hay que ponerse en contacto con el Ayuntamiento (Tfno: 958 48 51 19) o con la Empresa "Cabra Loca Aventura" (www.clubcabraloca.es).



Rocódromo municipal de Dúdar

### Rutas de Senderismo

Dúdar cuenta con muchos rincones y caminos para descubrir. El Camino más importante y que vertebraba la localidad, a modo de columna vertebral es el Camino Mozárabe de Santiago.

Además, existen otras 5 rutas de senderismo, que parten del centro de la localidad, con diversa dificultad y duración y con paisajes muy diferentes que suponen el disfrute de personas de todas las edades.


Concretamente las rutas Circular de Fuente Vieja-Barranco del Cortijillo (2), la ruta de la Fuente del Castaño (4) y la Ruta del Camino del Norte (5) junto con el Tramo del Camino Mozárabe de Santiago, son ideales para realizar en familia:

(<https://somoslittle.com/turismo-familiar-dudar-granada-senderismo/>)

La Ruta de la Umbría (3) y la ruta del Camino del Cigarrón (6) son de dificultad moderada y fácil pero accesible para todas aquellas personas que deseen descubrir rincones donde historia y naturaleza se funden.



Ventana casa cueva



Dúdar se sitúa a 11 kilómetros de la ciudad de Granada, y se encuentra en la comarca del Arco Noreste de la Vega de Granada. Limita con Beas de Granada, Güéjar Sierra, Pinos Genil, Quéntar y Granada. Su casco antiguo se sitúa en la margen derecha del río Aguas Blancas, entre los parques naturales de Sierra Nevada y de la Sierra de Huétor. Conserva rasgos románticos de su pasado, con un magnífico artesonado mudéjar en su iglesia parroquial de Nuestra Señora de la Inmaculada, del S. XVI. En su interior se puede disfrutar de un magnífico retablo de estilo barroco, así como un "Eccehomo" del S. XVII y la imagen del patrón del municipio, San Blas, que es una talla del Siglo XVIII.

Las calles de Dúdar son estrechas con casas blanqueadas, y macetas en sus fachadas, y el carácter de sus gentes, con puertas abiertas, invitan a sumergirse en una alegre atmósfera que evoca un pasado lejano.

El río Aguas Blancas, de alto valor ecológico, de aguas cristalinas, permite toda una explosión de vida. Con una gran riqueza de flora y fauna. Su cauce vertebraba al municipio, y sus aguas han esculpido la fisionomía del paisaje y el carácter de sus gentes. El tesón y esmero de sus habitantes obra el milagro de sus cuidadas huertas, olivares y viñas que producen unos mostos artesanales muy apreciados. Con infinidad de rincones naturales que conforman un entorno único que merece la pena disfrutar recorriendo las diferentes rutas y senderos, según la particular disponibilidad de tiempo y preparación. Y para completar la estancia nada mejor que saborear alguno de sus platos típicos, acompañados de un buen vaso de vino mosto. El origen del nombre de Dúdar ("Dúar", como lo pronuncian los lugareños) es controvertido, pero muy posiblemente es una derivación fonética del vocablo árabe "Dúr" que significa caserío, o puerta de entrada.

De hecho, este "caserío" de Dúdar, invita a no quedarse fuera y adentrarse en él para disfrutar de sus bellos parajes, del sosiego, de la luz y del agua.

En las laderas de los cerros que rodean al pueblo hay construidas casas cueva, que estuvieron habitadas hasta la década de los 70 del siglo pasado. Existen aproximadamente una quincena de ellas.



Río aguas blancas



# DÚDAR

Guía y mapa de rutas

# DÚDAR

Guía y mapa de rutas

INFORMACIÓN DE INTERÉS:

Farmacia Dúdar  
958485780

Consultorio Médico  
958485119

Ayuntamiento  
958 48 51 19. www.dudar.es  
ayuntadudar@hotmail.com

GDR Arco Noreste Vega de Granada "Alfanevada"  
958 54 63 06. www.alfanevada.info  
alfanevada@alfanevada.info



### Camino Mozárabe de Santiago

El Camino Mozárabe de Santiago comunica el sur de la Península, desde Almería hasta Mérida para enlazar con la Vía de la Plata. Fue de gran importancia a lo largo de la Edad Media, y en especial durante el periodo Musulmán, al comunicar puertos del levante con el interior.

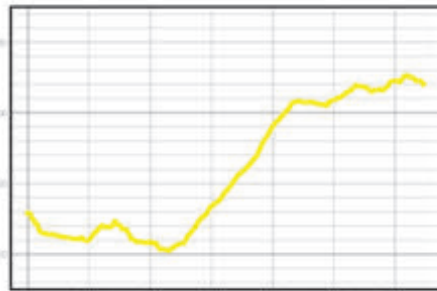
Este camino discurre por el municipio de Dúdar, formando parte de la etapa 9 (Quéntar-Granada) de 17,60 km de longitud, y lo atraviesa a modo de columna vertebral de este a oeste, pasando por los campos y huertas de la margen izquierda del Río Aguas Blancas, entrando por la cara sur del núcleo urbano a través de un pequeño puente, situado a unos cientos de metros y justo al lado del río, encontramos un área de descanso, con una fuente, mesas y bancos en donde descansar o pasar el día en familia. Atravesando el casco urbano, cruzando la carretera, y justo al lado del Bar Restaurante El Trébol, continúa en un camino ascendente que pasa por Las Torres, testigos mudos del conocido e importante "Canal de los Franceses" usado para llevar agua hasta las explotaciones de mineral de Cerro del Sol en la Lancha del Genil.

En este entorno tenemos bajo nuestros pies sedimentos marinos depositados a lo largo del cuaternario, que las fuerzas orogénicas han fracturado produciendo laderas de desplazamiento bastante activas. Siguiendo el camino llegamos al término municipal de Granada.

El Camino Mozárabe de Santiago, a su paso por la provincia de Granada, es conocido como "El Camino de los Sentidos". Realizando el tramo que discurre desde Quéntar a Dúdar, y antes de adentrarse en Granada, se puede apreciar por qué recibe este nombre, ya que la diversidad de paisajes, cultura y patrimonio concentrados en tan poco espacio, no dejan indiferente a nadie.



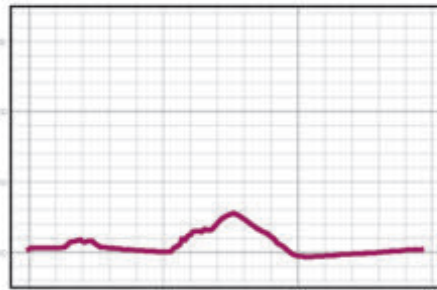
Detalles del camino Mozárabe



### Ruta N.1

#### Camino Mozárabe de Santiago

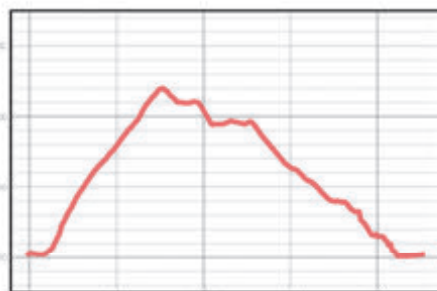
\*Longitud: 6470m \*Desnivel: 243m  
\*Dificultad: Moderada \*Tiempo (ida): 1h 50min



### Ruta N.2

#### Fuente Vieja - Barranco del Cortijillo

\*Longitud: 2920m \*Desnivel: 63m  
\*Dificultad: Fácil \*Tiempo: 45min



### Ruta N.3

#### de la Umbría

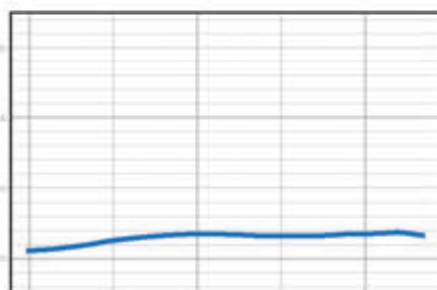
\*Longitud: 4520m \*Desnivel: 240m  
\*Dificultad: Moderada \*Tiempo (ida): 1h 10min



### Ruta N.4

#### Fuente del Castaño

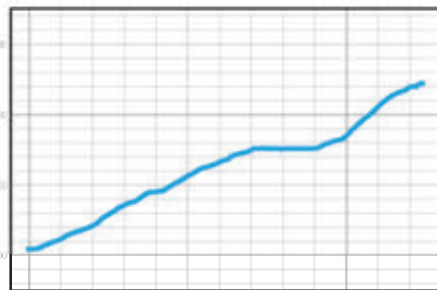
\*Longitud: 2065m \*Desnivel: 79m  
\*Dificultad: Fácil \*Tiempo (ida): 30min



### Ruta N.5

#### Camino del Norte

\*Longitud: 470m \*Desnivel: 26m  
\*Dificultad: Fácil \*Tiempo (ida): 10min



### Ruta N.6

#### Camino del Cigarrón

\*Longitud: 2480m \*Desnivel: 235m  
\*Dificultad: Fácil \*Tiempo (ida): 40min

